

Boletim do Sistema de Alerta Hidrológico da Bacia do rio Doce

Belo Horizonte, 16 de novembro de 2022.

Níveis das estações Fluviométricas provenientes da Rede Hidrometeorológica Nacional de responsabilidade da Agência Nacional de Águas (ANA), operada pelo Serviço Geológico do Brasil (CPRM).

DATA/HORA	Ponte Nova	Cach. dos Óculos	Nova Era	Mário de Carvalho	Belo Oriente	Naque Velho	Gov. Valadares	Vila Matias	Tumiritinga	Colatina	Linhares
15/11/2022 15:00	174	318	148	266	297	278	226	80		216	
15/11/2022 16:00	170	319	151	267	298	277	226	81		217	
15/11/2022 17:00	164	320	160	270	299	277	226	82	201	217	140
15/11/2022 18:00	158	322	181	274	300	276	226	83		219	
15/11/2022 19:00	157	324	219	278	301	275	226	85		221	
15/11/2022 20:00	166	327		282	303	275	226	87		225	
15/11/2022 21:00				285	304	277	227	89		228	
15/11/2022 22:00	176	330	200	285	306	279	228	91		231	
15/11/2022 23:00	182	334	205	283	308	280	229	94		234	
16/11/2022 00:00	195	343	211	281	310	281	227	96		236	
16/11/2022 01:00	200	347	217	277	313	282	225	99		237	
16/11/2022 02:00	201	351	221	274	315	284	223	101		239	
16/11/2022 03:00	205	354	220	272	318	287	220	103		239	
16/11/2022 04:00	201	356	215	272	320	294	217	105		239	
16/11/2022 05:00	196	357	205	271	322	300	216	106		239	
16/11/2022 06:00	196	359	195	270	323	306	215	107		238	
16/11/2022 07:00	200	358	187	268	324	311	215	107	214	237	160
16/11/2022 08:00	202	356	180	270	326	316	217	108		236	
16/11/2022 09:00	202	354	174	278	328	319	219	109		236	
16/11/2022 10:00	202	352	170	287	331	322	220	111		237	
16/11/2022 11:00	201	349	168	296	333	324	221	128		239	
16/11/2022 12:00	200	345	168	301	334	328	222	128		240	
16/11/2022 13:00	200	342	170	305	335	332	223	128		243	
16/11/2022 14:00											
Cota de Alerta:	280		350	540	860	700	320	660	400	530	300
Cota de Inundação:	330	1250	470	620	900	740	360	700	450	580	345

Cotas em centímetros

Link do Sistema de Alerta Hidrológico da Bacia do rio Doce: <http://www.cprm.gov.br/sace/doce>

As previsões apresentadas neste Boletim são baseadas em modelos hidrológicos e estão sujeitas às incertezas inerentes aos mesmos. Os dados hidrológicos utilizados nos boletins são provenientes da Rede Hidrometeorológica Nacional de responsabilidade da Agência Nacional de Águas (ANA), operada pelo Serviço Geológico do Brasil (CPRM) e demais parceiros.

Atenciosamente,

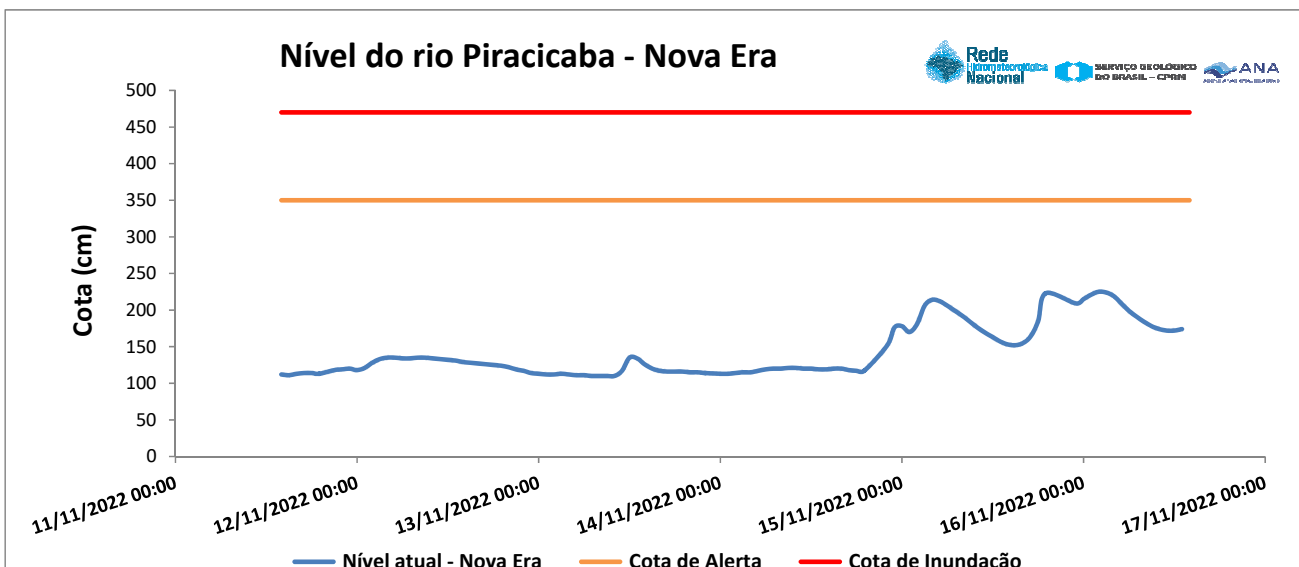
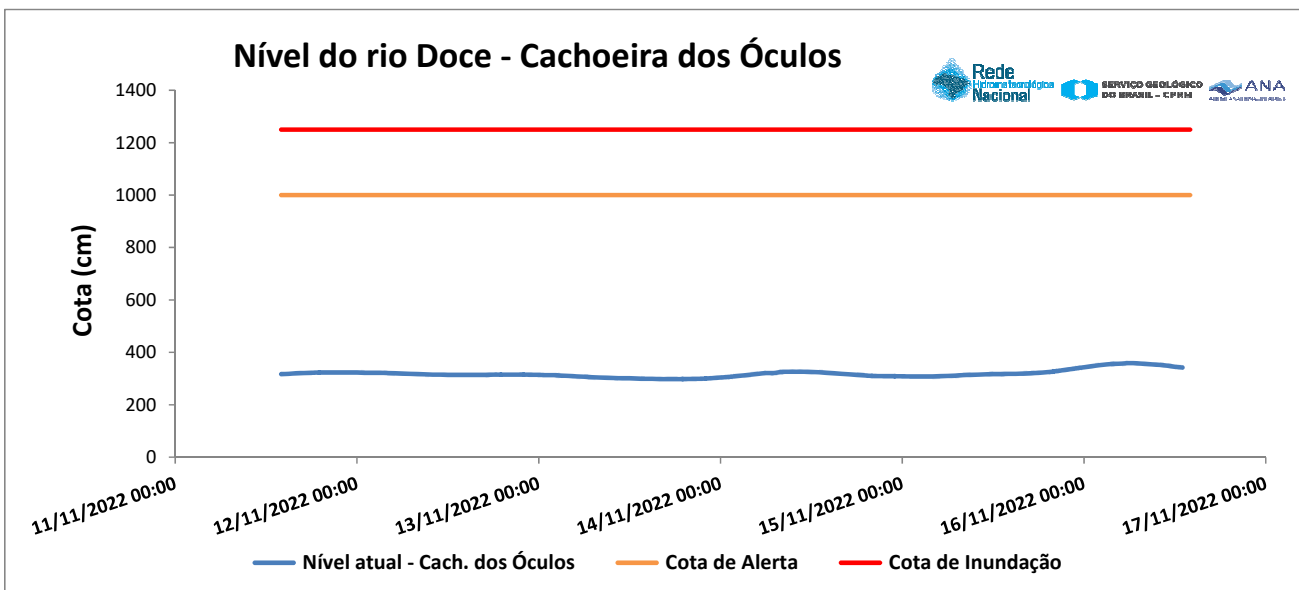
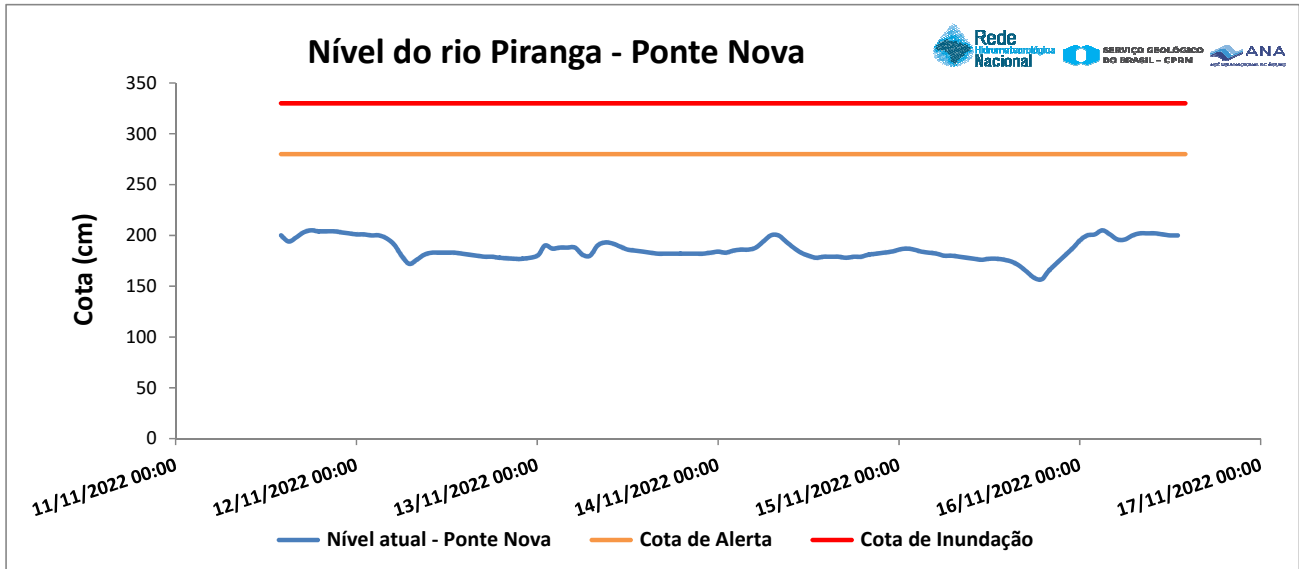
Bernardo L. F. de Oliveira

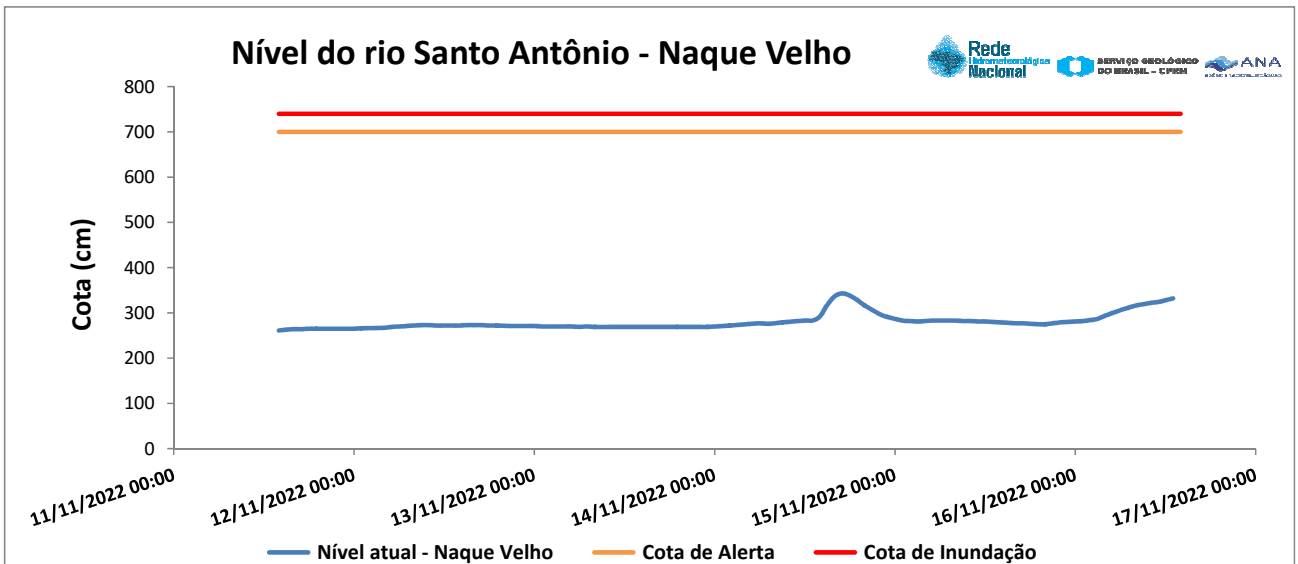
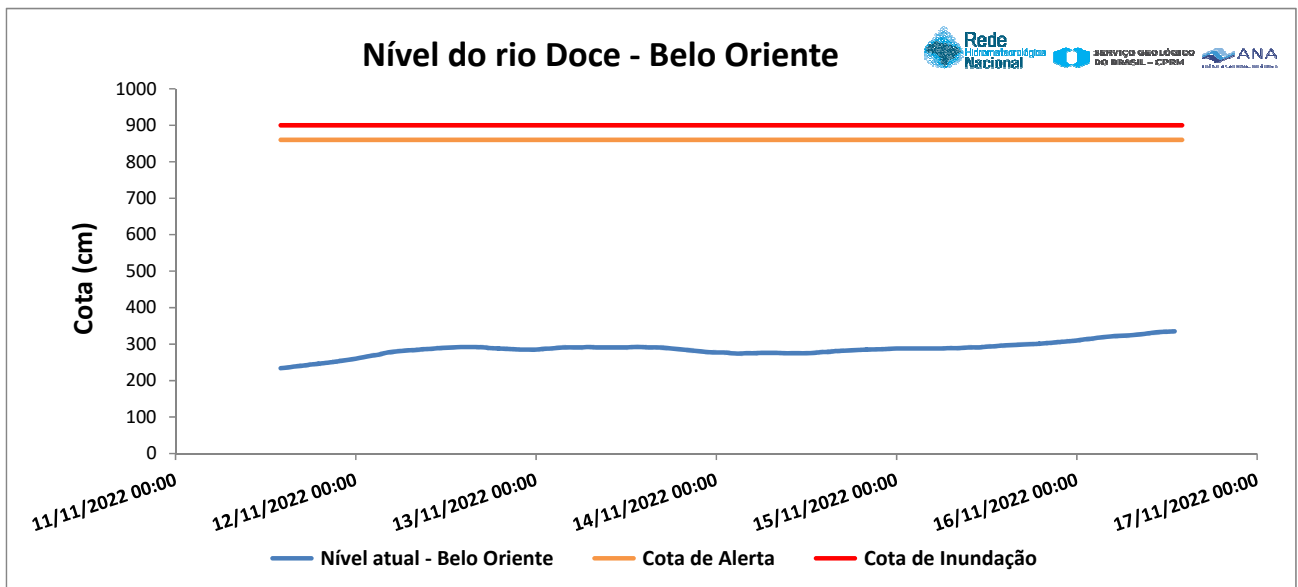
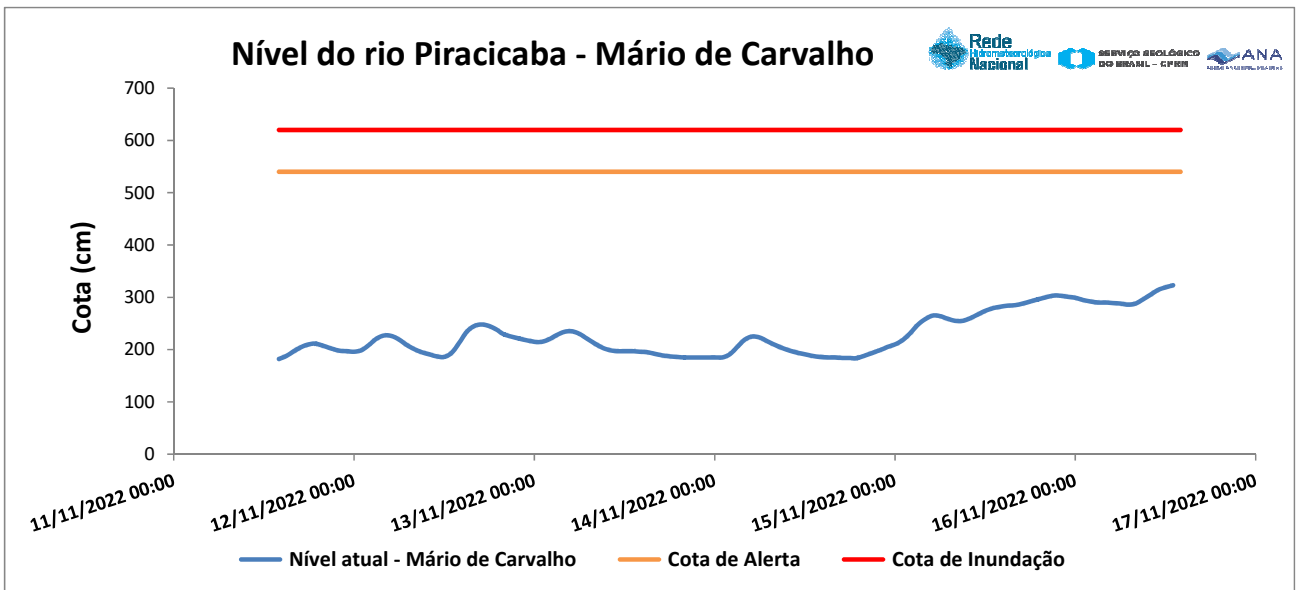
Pesquisador em Geociências - Hidrólogo
 Superintendência de Belo Horizonte
 Serviço Geológico do Brasil – SGB/CPRM
www.cprm.gov.br

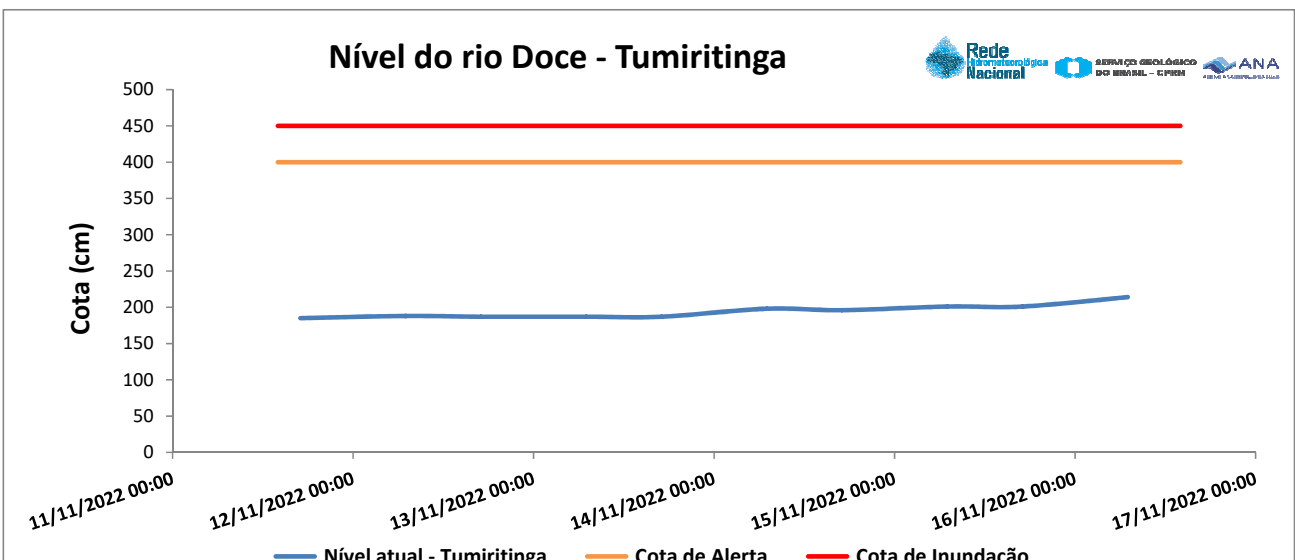
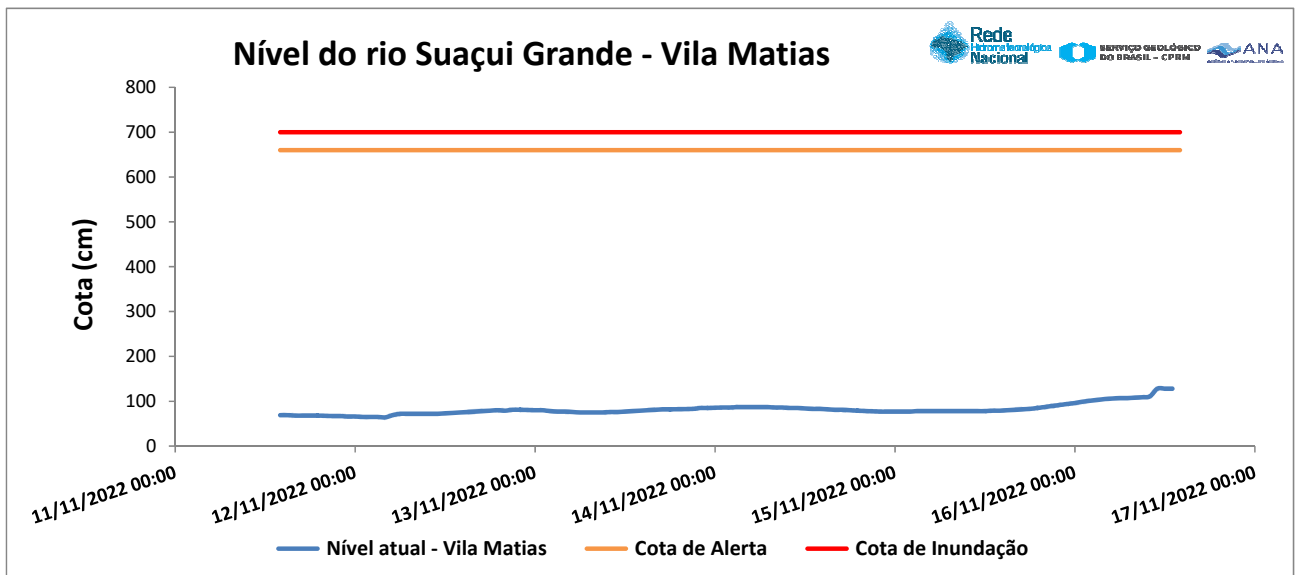
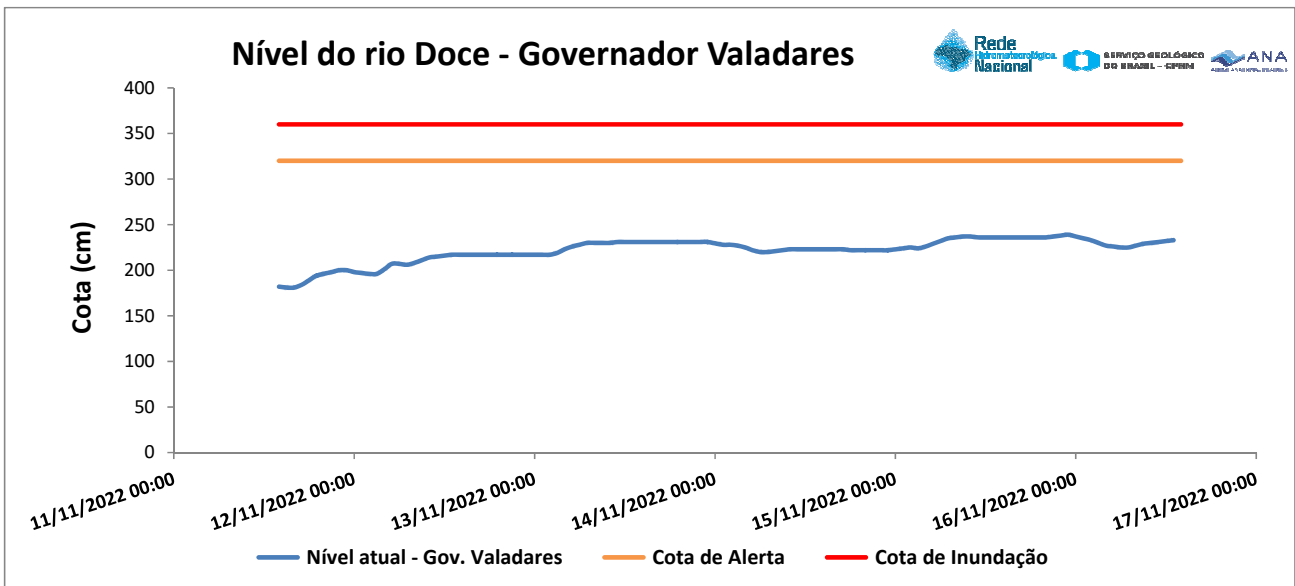
Parceria:



Gráficos dos níveis dos rios monitorados





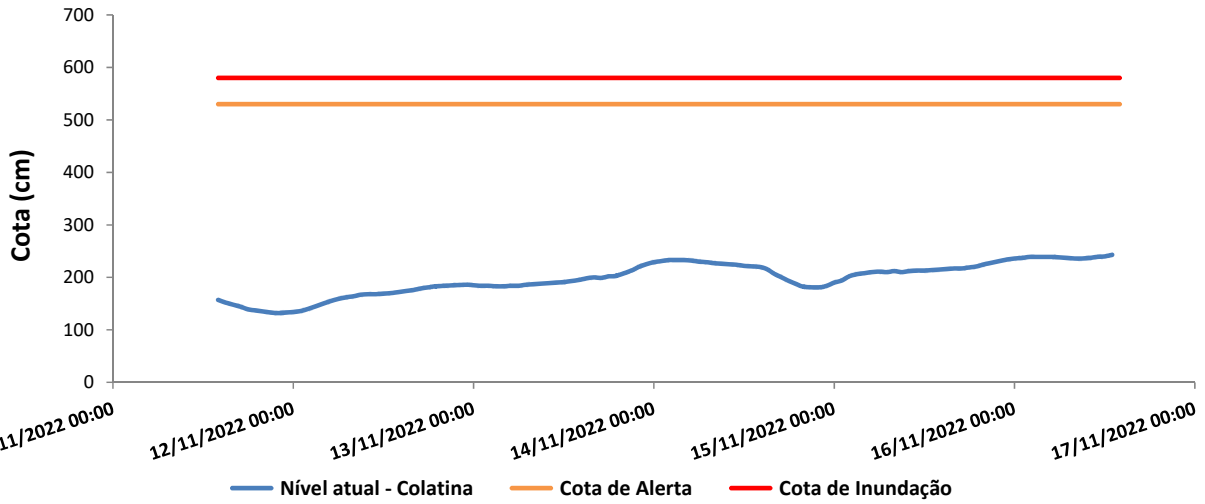


Nível atual - Linhares

Cota de Alerta

Cota de Inundação

Nível do rio Doce - Colatina



Nível do rio Doce - Linhares

